



GEOPOLÍTICA DOS RECURSOS NATURAIS NA AMÉRICA DO SUL: Um estudo sobre os recursos hídricos na IIRSA (Iniciativa de Integração da Infra-Estrutura Regional Sul-Americana)



Orientanda: Angela Paula Martins da Silva (anpamasi@gmail.com)

Orientadora: Profª Drª. Claudete Castro da Silva Vitte

Palavras-chave: Recursos Hídricos, IIRSA, América do Sul.



Introdução e objetivo

A partir do conceito de apropriação via espoliação de D. Harvey, este trabalho teve como objetivo analisar três eixos componentes da IIRSA (Iniciativa de Integração da Infra-Estrutura Regional Sul-Americana): **Eixo da Hidrovia Paraná-Paraguai, Eixo de Capricórnio e Interoceânico Central**, a fim de verificar se a implantação destes eixos se enquadra como um exemplo de apropriação via espoliação na América Latina, analisando os recursos hídricos como recurso natural.

O que se almejou com a realização deste trabalho foram prioritariamente a divulgação do problema e a aquisição de base conceitual e conhecimentos empíricos, que auxiliassem em futuras pesquisas que possam elucidar cada vez mais a questão.

Metodologia

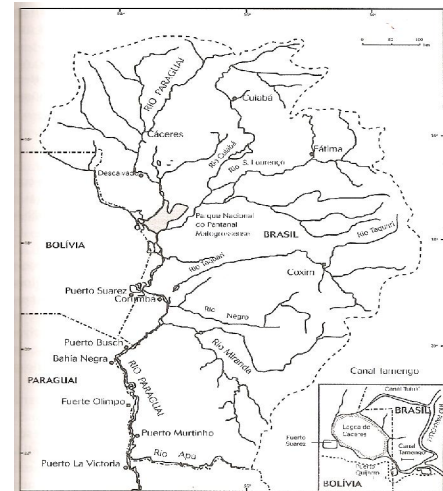
A metodologia utilizada foi a análise de documentos oficiais dos órgãos responsáveis pela IIRSA, reportagens divulgadas pela imprensa de grande circulação e sites de ONGs e grupos de pesquisas.

Principais Conclusões

Responde os Eixos da IIRSA da Hidrovia Paraná-Paraguai, Interoceânico Central e de Capricórnio à uma exigência de fluidez do território sul-americano por parte do grande capital regional e internacional ligados ao agronegócio e à extração mineral. Estas atividades exigem um intensivo uso direto e indireto de recursos hídricos contribuindo para a superexploração destes e para a modificação da paisagem, causando danos sócio-ambientais de difícil ou impossível reversão e trazendo conseqüências sociais para comunidades tradicionais, com rupturas nos laços de sociabilidade e perda de formas tradicionais de produção.

Também se verificou com a pesquisa a interligação entre ALCA e IIRSA, podendo qualificar esta última como um dos instrumentos de consolidação daquela.

Mapa da Hidrovia Paraguai-Paraná: localização do Canal Tamengo

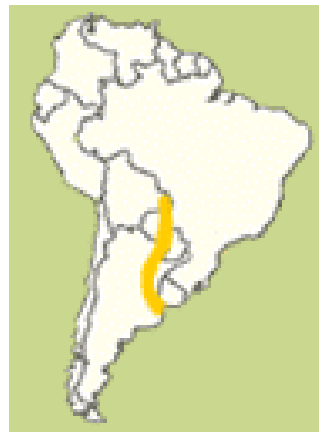
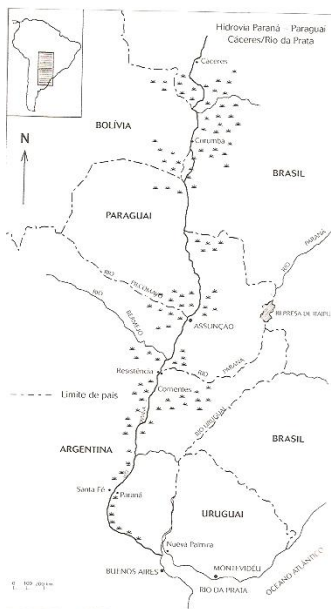


Fonte: extraído de Caubet 2006. p.101.

Bibliografia Resumida

- CAUBET, Christian G. A água doce nas relações internacionais. Editora Manole, Editora Minha Edição, 1ª Edição, Barueri, SP, 2006.
- HARVEY, David. O Novo imperialismo. Loyola, São Paulo, 2004.
- FIORI, José Luis. O poder Global. E a nova geopolítica das nações. Editora Boitempo, 1ª Edição, São Paulo, SP, 2007.
- RIBEIRO, Wagner Costa. Geografia Política da Água. Tese de livre docência, Faculdade de Filosofia e Ciências Humanas, Universidade de São Paulo, 2004.

Mapa da Hidrovia Paraguai-Paraná: localização do Canal Tamengo



Fonte: à esquerda www.iirsa.org, à direita extraído de Caubet, 2006. p. 100.,